

Fietsroute

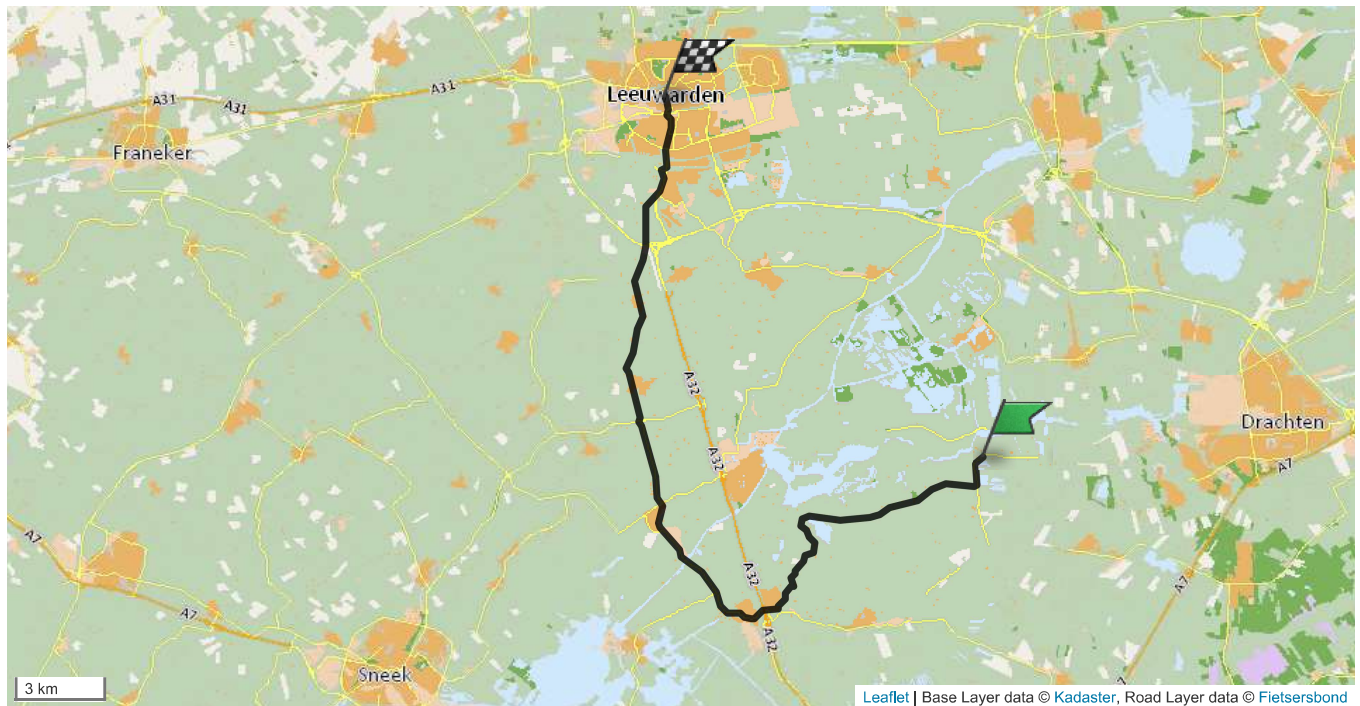
van **Kraenlânswei in De Veenhoop (Smallingerland, Fryslân)**
naar **Sint Jacobsstraat in Leeuwarden (Fryslân)**

Deze route wordt u aangeboden door de Fietsersbond
en Europeesche verzekeringen.
<https://routeplanner.fietsersbond.nl>

Afstand 31.73 km
Routetype kortste route























Volledige route



Start bij Kraenlânswei in De Veenhoop (Smallingerland, Fryslân) en ga zuidwestwaarts

1	Ga na 1.1 km. bij de zijstraat <i>Deze afslag is bij een ANWB-paddenstoel met Nummer 68122/001.</i>	rechtsaf	naar De Flearbosk	➔	1.1 km.
2	Ga na 982 meter bij het einde	rechtdoor	, naam wordt Swettewei	⬆	2.1 km.
3	Ga na 2.7 km. bij de zijstraat <i>Deze afslag is bij een ANWB-paddenstoel met Nummer 68121/001. Op deze weg komt u in de woonplaats Goëngahuizen.</i>	rechtdoor	, naam wordt Peansterdyk	⬆	4.8 km.
4	Ga na 2.5 km. bij het einde <i>Op deze weg komt u in de woonplaats Nes.</i>	rechtdoor	, naam wordt Soarremoarre	⬆	7.3 km.
5	Ga na 1.2 km. bij de zijstraat	rechtdoor	, naam wordt Sodumerdyk	⬆	8.5 km.
6	Ga na 2.0 km. bij de Y-splitsing	schuin rechts	naar Kleasterwei	↘	10.5 km.
7	Ga na 423 meter bij de Y-splitsing <i>Op deze weg komt u in de woonplaats Akkrum.</i>	schuin rechts	naar Boarnsterdyk	↘	10.9 km.
8	Ga na 547 meter bij het kruispunt	rechtdoor	, naam wordt Kanadeeskestrjitte	⬆	11.5 km.
9	Ga na 368 meter bij de 5-sprong	schuin rechts	, naam blijft Kanadeeskestrjitte	↘	11.8 km.
10	Ga na 111 meter bij de zijstraat	rechtdoor	, naam wordt Buorren		12.0 km.

					
11	Ga na 152 meter op de kruising	rechtdoor	, naam wordt Heechein		12.1 km.
12	Ga na 237 meter op de kruising	rechtdoor	, naam wordt Ljouwerterdyk		12.3 km.
13	Ga na 534 meter bij de zijstraat	linksaf	, naam blijft Ljouwerterdyk		12.9 km.
14	Ga na 665 meter bij het kruispunt	schuin rechts	naar Rijksweg		13.5 km.
15	Ga na 3.6 km. bij het kruispunt <i>Op deze weg komt u in de woonplaats Jirnsom.</i>	schuin rechts	, naam blijft Rijksweg		17.2 km.
16	Ga na 2.1 km. bij het kruispunt	rechtdoor	, naam wordt Overijsselsestraatweg		19.3 km.
17	Ga na 1.8 km. bij het kruispunt <i>Op deze weg komt u in de woonplaats Reduzum.</i>	rechtdoor	, naam wordt De Trije Romers		21.1 km.
18	Ga na 457 meter bij het einde	rechtdoor	, naam wordt Overijsselsestraatweg		21.6 km.
19	Ga na 661 meter bij het einde	rechtdoor	, naam wordt Hegedyk		22.3 km.
20	Ga na 1.6 km. bij de zijstraat <i>Op deze weg komt u in de woonplaats Wytgaard.</i>	rechtdoor	, naam wordt Buorren		23.8 km.
21	Ga na 349 meter bij de zijstraat	rechtdoor	, naam wordt Bredyk		24.2 km.
22	Ga na 668 meter bij het kruispunt	schuin rechts	, naam blijft Bredyk		24.9 km.
23	Ga na 1.5 km. bij de zijstraat <i>Op deze weg komt u in de woonplaats Wirdum.</i>	rechtsaf	naar It Soldatepaad		26.3 km.
24	Ga na 591 meter bij het einde	schuin rechts	naar Bredyk		26.9 km.
25	Ga na 1.2 km. bij het einde <i>Deze afslag is bij een weg met de volgende beschrijving: verboden voor autos en motoren muv aanwonenden. In dit routeonderdeel zit een Dit is een gastadres van Vrienden op de Fiets met de volgende beschrijving: Verblijftype: Tuinhuis.</i>	rechtdoor	, naam wordt Overijsselseweg		28.1 km.
26	Ga na 558 meter bij de Y-splitsing <i>Deze afslag is bij een weg met de volgende beschrijving: verboden voor autos en motoren muv aanwonenden. Op deze weg komt u in de woonplaats Goutum.</i>	schuin links	naar Boksumerdyk		28.7 km.
27	Ga na 121 meter bij het kruispunt	rechtsaf	, naam blijft Boksumerdyk		28.8 km.
28	Ga na 226 meter bij de zijstraat	rechtsaf	, naam blijft Boksumerdyk		29.0 km.
29	Ga na 172 meter bij het einde	rechtdoor	, naam wordt Overijsselselaan		29.2 km.
30	Ga na 144 meter bij het einde	rechtdoor	, naam wordt Van Harinxmabrug		29.3 km.
31	Ga na 70 meter bij het einde <i>Op deze weg komt u in de woonplaats Leeuwarden.</i>	rechtdoor	, naam wordt Overijsselselaan		29.4 km.
32	Ga na 283 meter bij de 3-sprong	schuin links	naar Prins Bernhardstraat		29.7 km.
33	Ga na 4 meter bij de zijstraat	rechtsaf	naar Oostergoplein		29.7 km.
34	Ga na 65 meter bij de zijstraat	rechtsaf	naar Julianalaan		29.8 km.
35	Ga na 25 meter bij het kruispunt <i>Deze afslag is bij een Verkeerslicht.</i>	linksaf	naar Verlengde Schrans		29.8 km.

36	Ga na 70 meter na de oversteek	schuin links	, naam blijft Verlengde Schrans		29.9 km.
37	Ga na 668 meter bij het kruispunt	schuin rechts	naar Schrans		30.6 km.
38	Ga na 446 meter bij het kruispunt <i>Deze afslag is bij een Verkeerslicht.</i>	schuin rechts	naar Zuiderplein		31.1 km.
39	Ga na 99 meter na de oversteek	schuin links	naar Wirdumerpoortsbrug		31.2 km.
40	Ga na 33 meter bij de zijstraat	rechtdoor	, naam wordt Wirdumerdijk		31.3 km.
41	Ga na 299 meter bij de zijstraat	rechtdoor	, naam wordt Tontjepijp		31.6 km.
42	Ga na 8 meter op de kruising	rechtdoor	, naam wordt Sint Jacobsstraat		31.6 km.
43	Kom na 162 meter bij het eindpunt van uw route				31.7 km.

Deze route online bekijken

Scan de onderstaande qr-code met uw mobiele telefoon





**Fietsersbond
Routeplanner**

Download ook de vernieuwde app!